






PROJEKTOWANE ODWODNIENIE	
	PROJEKTOWANY PRZEPUST
	PROJEKTOWANE KORYTO
	RÓW OTWARTY

OPRAWIANIA PROJEKTOWA:		INWESTOR/ZAMAWIAJĄCY:	
		AKSJOMAT Sp z o. o. ul. Kościuszki 134 32-540 Trzebinia tel. (32) 711 00 05	
		Gmina Istebna ul. Istebna 1000 43-470 Istebna	
TEMAT OPRAWOWANIA:			
opracowanie koncepcji rozbudowy drogi gminnej Istebna-Zaolzie etap III			
ADRES OBIEKTU:			
Działki ewidencyjne: 4112/7; 4107/1; 4106; 4095/5; 714/13; 4111/9; 4111/1; 6845/2; 4109/4; 6827/2; 4528/1; 6828/4; 714/14; 4111/9; 4111/1; 6845/2; 4109/4; 6827/2; 4528/1; 6828/4; 714/14; 6845/5; 4103/3; 6828/5; 6845/3; 4103/3; 6828/5; 6845/3; 4104/4; 6828/5; 6845/3; 4104/4; 6828/3; 4104/2; 4104/3; 4105; 6827/3; 4121/2; 4116/1; 4113/5; 2932; 4103/1; 4108; 4107/2; 4121/1; 4112/8; 6939; 4102/1; 4686/2			
Obręb: Istebna Jednostka ewidencyjna: 240309 2_0001			
STADIUM:		PROJEKT KONSEPCYJNY	
BRANŻA:		DROGOWA	
FUNKCJA:		Imię i nazwisko, nr upr. bud., spec.:	
PROJEKTANT: branża drogowa		mgr inż. Maciej Styczeń upr. bud. nr MAP/0067/PB/W23 do projektowania i kierowania robotami budowlanymi w specjalności inżynierijnej drogowej bez ograniczeń	
SPRAWDZAJĄCY: branża drogowa		mgr inż. Artur Kurdziel upr. bud. nr MAP/0010/PB/18 do projektowania w specjalności inżynierijnej drogowej bez ograniczeń	
OPRAWOWAŁ:		SKALA:	1:500 DATA: 08.2024
TEMAT RYSUNKU:		NR RYS. NR STR.	
PLAN SYTUACYJNY - ARKUSZ 1		D-0.1	